31 tipů, kam na výlet

outdoor

Outdoorový průvodce

KRKONOŠE

Horydoly

lyžování
snowboarding
běh na lyžích
turistika
cyklistika
vodní turistika

GRADA

Upozornění pro čtenáře a uživatele této knihy

Všechna práva vyhrazena. Žádná část této tištěné či elektronické knihy nesmí být reprodukována a šířena v papírové, elektronické či jiné podobě bez předchozího písemného souhlasu nakladatele. Neoprávněné užití této knihy bude **trestně stíháno**.

Používání elektronické verze knihy je umožněno jen osobě, která ji legálně nabyla a jen pro její osobní a vnitřní potřeby v rozsahu stanoveném autorským zákonem. Elektronická kniha je datový soubor, který lze užívat pouze v takové formě, v jaké jej lze stáhnout s portálu. Jakékoliv neoprávněné užití elektronické knihy nebo její části, spočívající např. v kopírování, úpravách, prodeji, pronajímání, půjčování, sdělování veřejnosti nebo jakémkoliv druhu obchodování nebo neobchodního šíření je zakázáno! Zejména je zakázána jakákoliv konverze datového souboru nebo extrakce části nebo celého textu, umisťování textu na servery, ze kterých je možno tento soubor dále stahovat, přitom není rozhodující, kdo takovéto sdílení umožnil. Je zakázáno sdělování údajů o uživatelském účtu jiným osobám, zasahování do technických prostředků, které chrání elektronickou knihu, případně omezují rozsah jejího užití. Uživatel také není oprávněn jakkoliv testovat, zkoušet či obcházet technické zabezpečení elektronické knihy.

Copyright © Grada Publishing, a.s.

31 tipů, kam na výlet

outdoor

Outdoorový průvodce

KRKONOŠE

Grada Publishing

Jakub Turek a kolektiv

Outdoorový průvodce

KRKONOŠE

Kolektiv autorů Horydoly.cz:
Filip Kolman, René Kujan, Jan Doležal,
Bohuslav Hůlka a další

Vydala Grada Publishing, a.s.
U Průhonu 22, 170 00 Praha 7
obchod@grada.cz, www.grada.cz
tel.: +420 220 386 401
fax: +420 220 386 400
jako svou 2840. publikaci

Odpovědná redaktorka Magdalena Hrábková
Jazyková úprava Jitka Benešová
Grafická úpava a sazba Eva Hradiláková
Fotografie Daniel Kolman (7, 47–49, 52–56, 63, 64, 68, 71–74, 77–79, 86, 90–95, 117), Hana Suchá (18–20, 25, 34, 46, 84–85), Jakub Turek (16, 21–24, 27–31, 42–45, 50, 57–62, 64, 66–67, 70, 82, 88–89, 96–107, 112–113, 116), Štěpán Ptáček (108–109), Ondřej Turek (39–41), Snowpark Pec (36), Ski Pec (36-38), Mega Plus (78), CzechTourism (75–76, 83), Sportovní klub vozíčkářů (110–111), První bobová (114–115), Fotobanka.cz (80–81) a archiv Grada Publishing
Návrh obálky Eva Hradiláková
Počet stran 120
První vydání, Praha 2007
Vytiskly tiskárny PBtisk Příbram
Prokopská 8, Příbram IV

Všechna práva, především právo na rozmnožování a šíření díla, stejně jako právo na překlad, jsou vyhrazena. Žádná část tohoto díla nesmí být v jakékoliv formě reprodukována bez písemného povolení vydavatelství, též nesmí být použitím elektronických systémů zpracovávána, zálohována, rozmnožována nebo šířena.

© Grada Publishing, a.s., 2007

ISBN 978-80-247-2025-8 (tištěná verze)
ISBN 978-80-247-6252-4 (elektronická verze ve formátu PDF)
© Grada Publishing, a.s. 2011

OBSAH

NEJVYŠŠÍ HORY MEZI ALPAMI A SKANDINÁVIÍ
KRKONOŠE 7
MAPY KRKONOŠ S VYZNAČENÝMI VÝLETY 8
KRKONOŠSKÁ HITPARÁDA 17

SJEZDOVÉ LYŽOVÁNÍ A SNOWBOARDING

1. Nejprudší „padák“ v Harrachově 18
2. Nejdelší svezení v Rokytnici 21
3. Rokytnice – lyžařský ráj začátečníků 24
4. Lyžařské safari ve Špindlu 28
5. Pec pod Sněžkou – úžasný výhled na nejvyšší horu 36
6. Černý Důl je skiareál pro zábavu 39
7. „Ochutnejte“ noční Krkonoše 42

STUPNICE OBTÍŽNOSTI SJEZDOVÝCH TRATÍ 43
HLAVNÍ KRKONOŠSKÉ SKIAREÁLY 44

BĚHÁNÍ NA LYŽÍCH

8. Rokytnická lyžařská turistika 46
9. Ze „Špindlerovky“ na Labskou boudu 48
10. Za dva dny přes Krkonoše 52
11. Krkonošská lyžařská cesta 57
12. Nejlepší „běžkařský“ stadion 62
13. Krkonoše stále s kopce 63
14. Severními srázy Sněžky do Polska 66
15. Po stopách Hanče a Vrbaty 68

TURISTIKA

16. Klasická cesta Obřím dolem na Sněžku 70
17. Pěšky na Sněžku z Polska 72
18. Na Sněžku s dětmi 75
19. Expresem na utopence 78
20. Rýchory úplně na východě 80

CYKLISTIKA

21. Zlaté návrší na kole 82
22. Strážný je i není v horách 88
23. Dlouhý sjezd z Výrovky 91

VODNÍ TURISTIKA

24. Jizera chytne vodácké srdce 96
25. „Labíčko“ pro všechny vodáky 102
26. Když Krkonoše tečou 104

STUPNICE OBTÍŽNOSTI ŘEK 106

A DALŠÍ AKTIVITY NAVÍC

27. Noc tuleních pásů 108
28. Orientační závody vozíčkářů ve Vrchlabí 110
29. Honem, jdeme sáňkovat 112
30. Bobová dráha bez ledu 114
31. Paragliding od lanovek 116

METEOROLOGICKÉ INFORMACE 117

KRKONOŠE

Krkonoše jsou hory pohádkového vládce Krakonoše. Místní lidé ho mají za vlídného šedovousého starce, jenž dohlíží na spravedlnost v podhůří. Zároveň ovšem vládne vichřicím, sněhovým bouřím a krupobitím. Nebývalo tomu tak vždy. Rýbrcoul byl ještě před sto lety nevyzpytatelný a často zlý pán. Vládl nad životy svých poddaných schovaných v bídných chaloupkách na úbočích hor. Bořil, ničil, zapaloval a nechával hladovět.

Nejdrsnější hory mezi Alpami a Skandinávií jsou cílem tisíců lidí v létě a milionů v zimě. Nejvíce ze svých krás odhalí těm, kteří neváhají nazout pohorky nebo běžky a vyrazí na hřebeny. Nejkrásnější jsou v okamžicích, kdy hřebeny ozařuje slunce, ale v údolích leží mlha, ze které vykukují jen špičky turistických rozhleden na okolních kopcích.

Vysoko na horských loukách lákají k návštěvě tzv. boudy, horské chaty, které zde stojí už stovky let. Dá se v nich dobře najíst, přespat nebo jen na chvíli schovat před deštěm. Neváhejte a užijte si zdejší přírodu! Určitě nebudete litovat – stejně jako kolektiv autorů tohoto netradičního outdoorového průvodce. Budeme rádi, když se necháte inspirovat právě k tomu, co vás nejvíce baví. Potěší nás samozřejmě, pokud v průvodci najdete i něco jiného, co vás osloví a přinutí poznat Krkonoše z jiných stránek než obvykle.

Jakub Turek

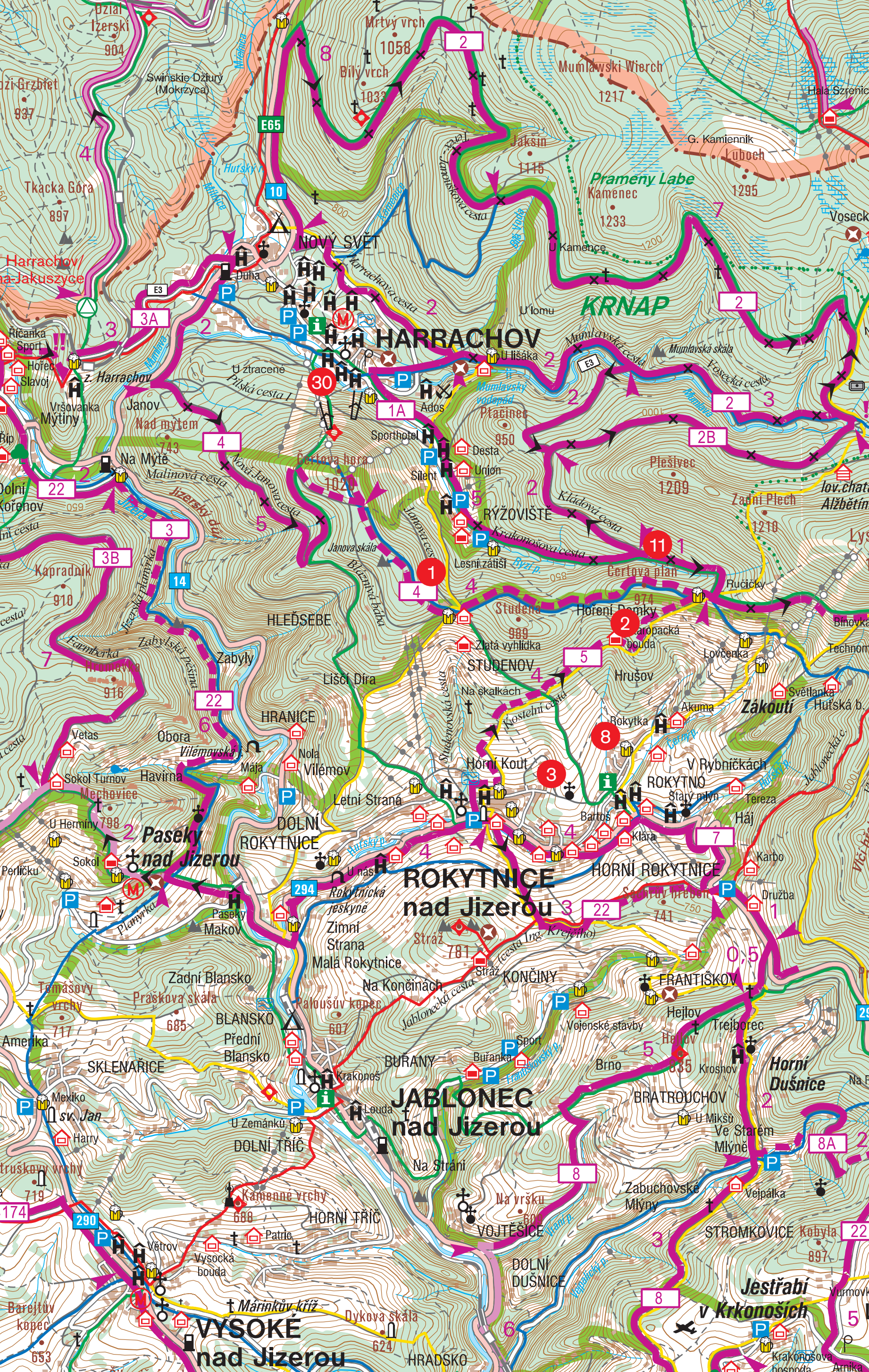

Dział Izerski
904
Świńskie Dziury (Mokrzyca)
Mrtvý vrch
1058
Bílý vrch
1033
Mumlawski Wierch
1217
Hala Szrenicka
G. Kamiennik
Luboch
1295
Jakšín
1115
Prameny Labe
Kamenec
1233
Tkacka Góra
897
937
E65
10
Hutský p.
Milnice
Mumlava
Kamenice
Bílá Voda
Janovskova cesta
U Kamence
Vosecká b.
Harrachov/ Szklarska Poręba-Jakuszyce
NOVÝ SVĚT
Harrachova cesta
Duha
E3
3A
Říčanka
Sport
Hořec
Slavoj
z. Harrachov
Vršovanka
Mýtiny
Janov
Nad mýtem
743
HARRACHOV
U lomu
KRNAP
Mumlavská cesta
Mumlavská skála
Vosecká cesta
U lišáka
Mumlavský vodopád
U ztracené
Pilská cesta I
30
1A
Ados
Ptačinec
950
Sporthotel
Desta
Union
Silent
2B
Plešivec
1209
lov.chata Alžbětínka
Zadní Plech
1210
Čertova hora
1020
Na Mýtě
Malinová cesta
Nová Janova cesta
Jizerský důl
Jizera
Dolní Kořenov
22
3
3B
Kapradník
910
14
Jizerská planýrka
Zabylská pěšina
Farmberka
Hromovka
916
Janova skála
Janova cesta
Bláznivá bába
RÝŽOVIŠTĚ
Krakonošova cesta
Kládová cesta
Lesní zátiší
Rýzí p.
11
Čertova pláň
Ručičky
Lysá hora
1
4
Studená
989
Hoření Domky
974
2
Staropacká bouda
Bínovka
Technoma
Zlatá vyhlídka
STUDENOV
5
Hrušov
Lovčenka
HLEĎSEBE
Zabyly
Lišćí Díra
Na skalkách
Kostelní cesta
Studenovská cesta
Akuma
Rokytka
Světlanka
Hutská b.
Zákoutí
8
Černý p.
Jablonecká c.
HRANICE
Vetas
Obora
Vilémovská j.
Nola
Vilémov
Mája
Havírna
Sokol Turnov
Mechovice
798
U Herminy
Horní Kout
3
V Rybníčkách
ROKYTNO
Starý mlýn
Tereza
Háj
Letní Strana
Bartoš
Klára
7
DOLNÍ ROKYTNICE
Paseky nad Jizerou
Sokol
Perlíčku
Hutský p.
U nás
294
ROKYTNICE nad Jizerou
Rokytnická jeskyně
HORNÍ ROKYTNICE
Karbo
Družba
Sachrův hřeben
741
750
Planýrka
Paseky
Makov
Zimní Strana
Malá Rokytnice
Stráž
781
(cesta Ing. Krejčího)
Stráž
KONČINY
FRANTIŠKOV
0,5
Tomášovy vrchy
717
Praškova skála
685
Zadní Blansko
Na Končinách
Jablonecká cesta
Paloušův kopec
607
BLANSKO
Přední Blansko
Amerika
SKLENAŘICE
BUŘANY
Sport
Buřanka
Františkovský p.
Vojenské stavby
Hejlov
Trejborec
Hejlov
835
Kroshov
Brno
Horní Dušnice
BRATROUCHOV
Krakonoš
JABLONEC nad Jizerou
Louda
Mexiko
sv. Jan
Harry
U Zemánků
DOLNÍ TŘÍČ
U Mikšů
Ve Starém Mlýně
8A
Petruškovy vrchy
719
Na Stráni
174
Kamenné vrchy
688
HORNÍ TŘÍČ
Na vršku
609
VOJTĚŠICE
Vraní p.
Zabuchovské Mlýny
Vejpálka
STROMKOVICE
Kobyla
897
290
Větrov
Patric
Vysocká bouda
DOLNÍ DUŠNICE
Vejpalický p.
Barejtův kopec
653
Márinkův kříž
Dykova skála
624
VYSOKÉ nad Jizerou
HRADSKO
Jestřabí v Krkonoších
Vurmovka
Krakonošova hospoda
Arnika
6

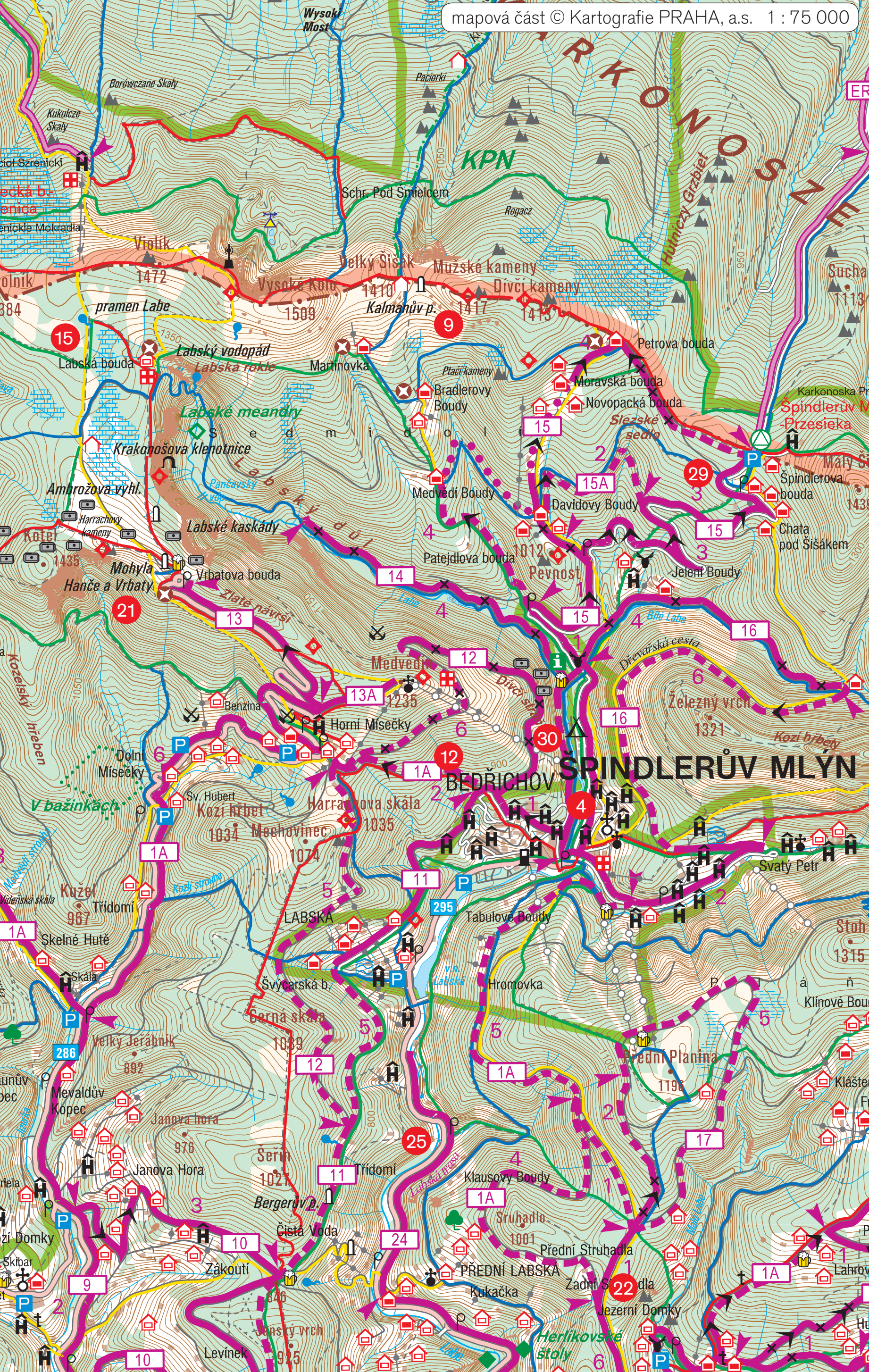

mapová část © Kartografie PRAHA, a.s. 1 : 75 000
KARKONOSZE
KPN
Wysoki Most
Borówczane Skały
Kukułcze Skały
Paciorki
Schr. Pod Śmielcem
Rogacz
Violík
1472
Vysoké Kolo
1509
Velký Šišák
1410
Mužské kameny
Dívčí kameny
1417
1413
Kalmanův p.
pramen Labe
Labská bouda
Labský vodopád
Labská rokle
Martinovka
Ptačí kameny
Bradlerovy Boudy
Petrova bouda
Moravská bouda
Novopacká bouda
Slezské sedlo
Labské meandry
Sedmidolí
Krakonošova klenotnice
Ambrožova vyhl.
Pančavský vodopád
Labský důl
Harrachovy kameny
Kotel
1435
Labské kaskády
Mohyla Hanče a Vrbaty
Vrbatova bouda
Medvědí Boudy
Davidovy Boudy
Patejdlova bouda
Pevnost
1012
Jelení Boudy
Karkonoska Przełęcz
Špindlerův Mlýn Przesieka
Malý Šišák
Špindlerova bouda
Chata pod Šišákem
Hutniczy Grzbiet
Sucha
1113
Zlaté návrší
Medvědín
1235
Dívčí stráň
Bílé Labe
Dřevařská cesta
Železný vrch
1321
Kozí hřbety
Benzina
Horní Mísečky
Dolní Mísečky
Kozelský hřeben
BEDŘICHOV
ŠPINDLERŮV MLÝN
Sv. Hubert
Kozí hřbet
1034
Mechovinec
1074
Harrachova skála
1035
V bažinkách
Svatý Petr
Stoh
1315
Kuželi
967
Třídomí
Skelné Hutě
Skála
LABSKÁ
Tabulové Boudy
Hromovka
Švýcarská b.
Černá skála
1039
Pláně
Klínové Boudy
Přední Planina
1196
Velký Jeřábník
892
Mevaldův Kopec
Janova hora
976
Janova Hora
Šeřín
1027
Bergerův p.
Třídomí
Klausovy Boudy
Struhadlo
1001
Přední Struhadla
Čistá Voda
Zákoutí
PŘEDNÍ LABSKÁ
Kukačka
Zadní Struhadla
Jezerní Domky
Janský vrch
925
Levínek
Herlíkovské štoly
Lahrovy Boudy
Klášterka

Polanka
Kol. Bartosza Głowackiego
Skiba
748
Brabowiec
784
trať mimo provoz
Brzezie Karkonoskie
Ścięgny
ER2
Borowice
Czoło
871
Strzelec
751
Płoczki
Księża Góra
628
Koleba
G. Skalica
Wang
KARPACZ GÓRNY
KARPACZ
Wilcza Poręba
17
Białe Skały
Słonecznik
Wielki Staw
Smogornia
1490
10
KARKONOSKI PARK NÁRODOWY
Schr. D. Myśliwski
Schr. Strzecha Akademicka
Kopa
1377
Sawia Przel.
Sovi sedlo-Sowia Przelecz
Sverová hora
1411
14
Luční b. Slaski Dom
Luční b. Rownia p. S.
1433
Stříbrné návrší
Bílá louka
Obří hřeben
Jelenka
Žacléřské Boudy
Slunečné údolí
Sněžka
bývá Obří bouda
18
Dixův kříž
1602
Upská Tama
Luční bouda
Rennerův kříž
památník obětem hor
Studniční hora
1554
Luční hora
1555
16
Čertův hřeben
Seidlův dvůr
Koule
Niklův Vrch
Jelení hora
1172
KRKONOŠSKÝ NÁRODNÍ PARK
Růžová hora
1390
Kovárna
st. Růžová hora
Studniční Boudy
Modrý Důl
Modrý důl
Dlouhý důl
Výrovka
Planina
23
1A
21
Růžohorky
Šímovy Chalu
Siroký hřbet
Milíře
Richterovy Boudy
Na Rozcestí
Růžový Důl
Dvorská bouda
Velká Pláň
Portášovy boudy
Pěnkavčí vrch
1105
Zadní Rennerovky
Zelený Důl
Karlův Vrch
Pěnkavčí Vrch
Chaloupky
5
PEC pod Sněžkou
Severka
Zadní Výsluní
Prostřední Výsluní
Janovy Boudy
Liščí hora
1363
Malá Pláň
Strán
Přední Výsluní
Obří hřbet
Pecká Samota
Liščí Louka
Velká Paseka
Hnědý Vrch
VELKÁ ÚPA
23A
Lyžařská bouda
Malá Paseka
Javorské boudy
Vlašské Boudy
Hlušiny
Vysoký Svah
296

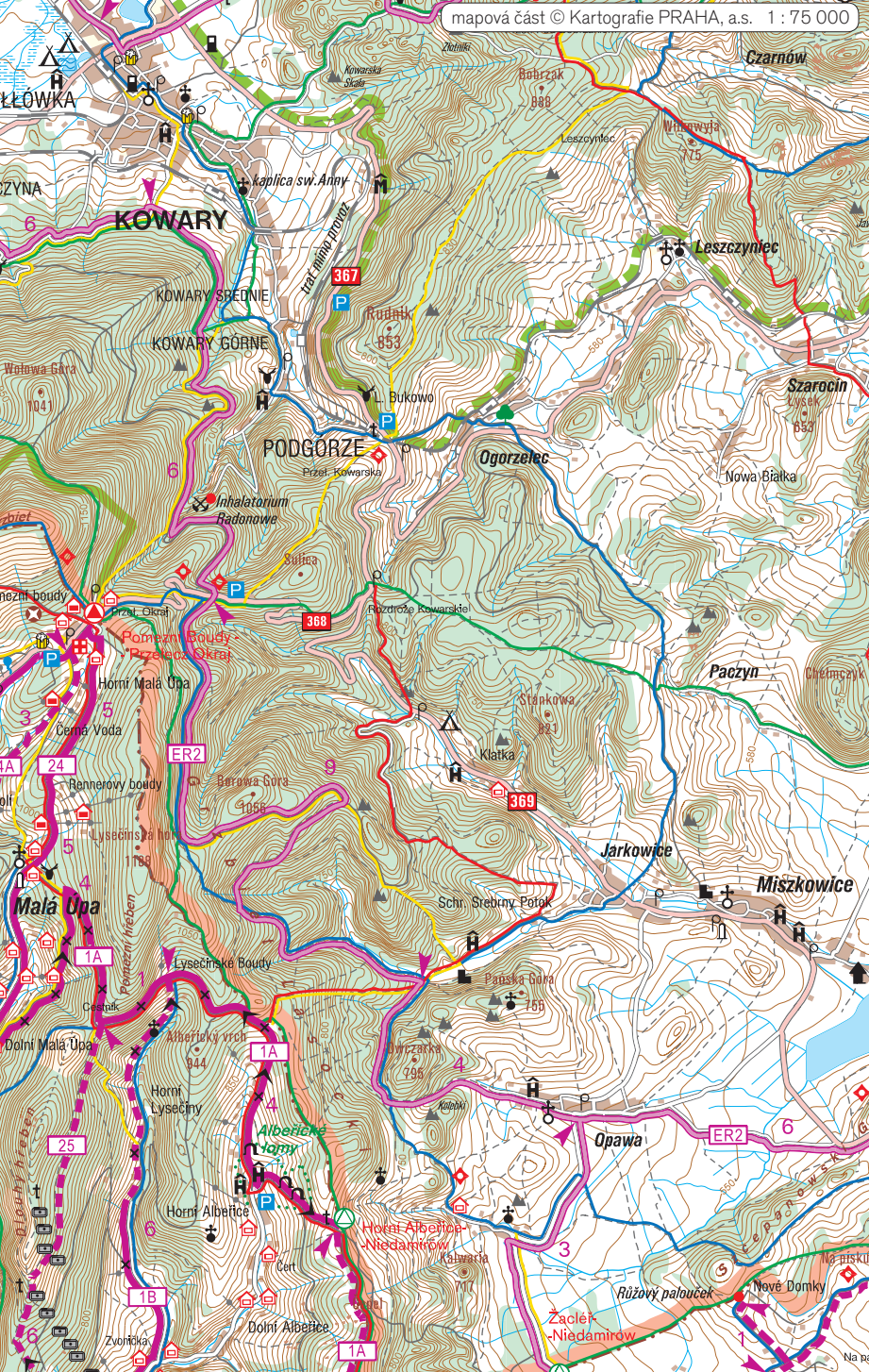
mapová část © Kartografie PRAHA, a.s. 1 : 75 000
KOWARY
KOWARY ŚREDNIE
KOWARY GÓRNE
PODGÓRZE
Przeł. Kowarska
Inhalatorium Radonowe
Kowarska Skała
Złotniki
Bobrzak
888
Czarnów
Leszczyniec
Wołowyja
775
kaplica sw. Anny
trať mimo provoz
367
Rudnik
853
L. Bukowo
Ogorzelec
Szarocin
Łysek
653
Nowa Białka
Wołowa Góra
1041
Sulica
368
Rozdroże Kowarskie
Przeł. Okraj
Pomezní Boudy - Przełęcz Okraj
Horní Malá Úpa
Černá Voda
Paczyn
Chełmczyk
Stankowa
821
Klatka
369
ER2
24
Rennerovy boudy
Borowa Góra
1056
Lysečinská hora
1188
Jarkowice
Miszkowice
Malá Úpa
Schr. Srebrny Potok
Pomezní hřeben
1A
Lysečinské Boudy
Pańska Góra
755
Cestník
Dolní Malá Úpa
Albeřický vrch
944
Owczarka
795
Horní Lysečiny
Kolebki
Opawa
25
Albeřické lomy
Horní Albeřice
Horní Albeřice-Niedamirów
Kalwaria
717
Čert
1B
Dolní Albeřice
Zvonička
Růžový palouček
Nové Domky
Žacléř-Niedamirów
Na písku

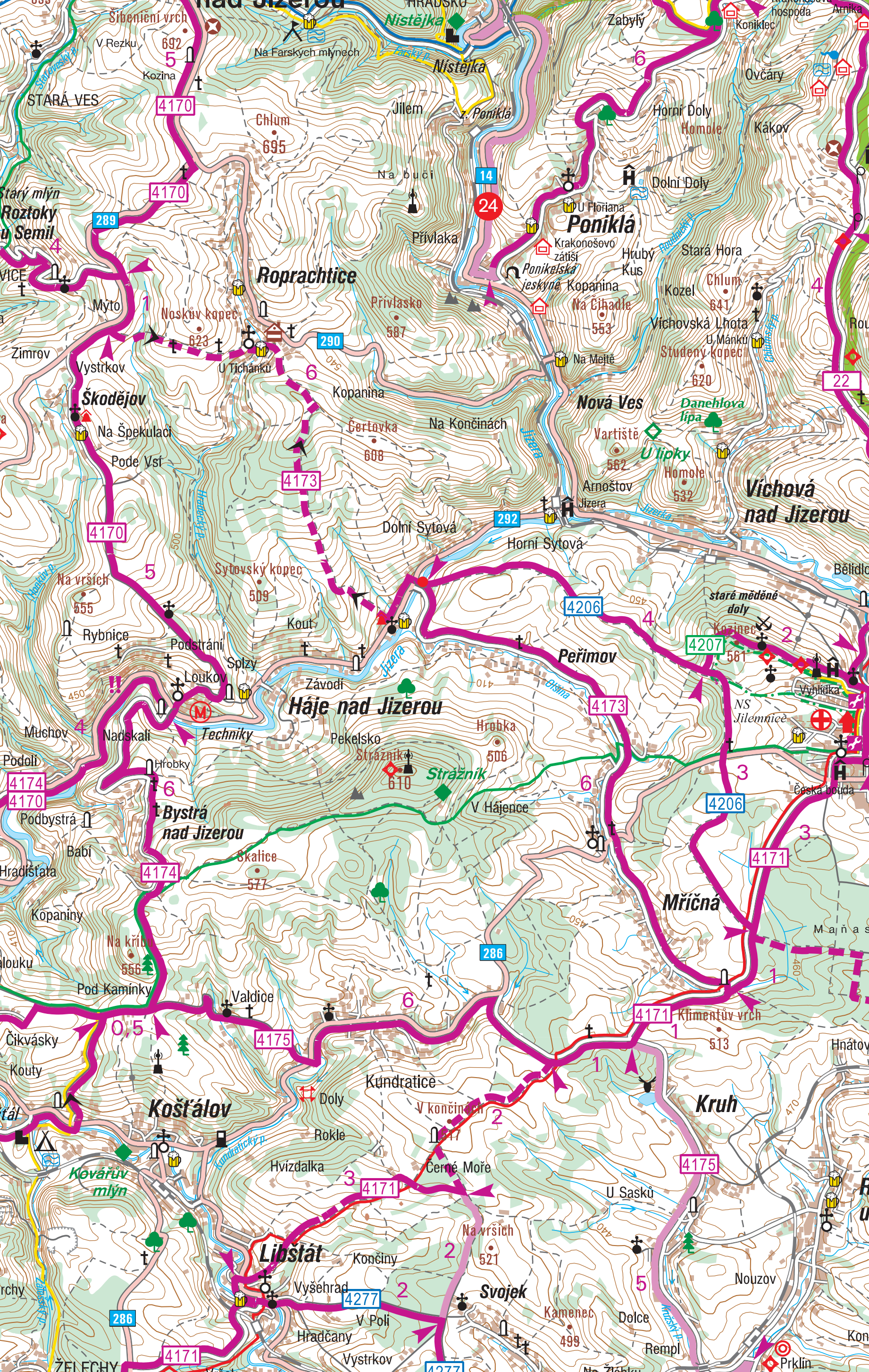
Šibeniční vrch
692
V Rezku
Kozina
STARÁ VES
Na Farských mlýnech
Nístějka
z. Nístějka
z. Poniklá
Jilem
Chlum
695
Na buči
Přívlaka
Starý mlýn
Roztoky u Semil
Mýto
Zimrov
Vystrkov
Roprachtice
Noskův kopec
623
U Tichánků
Přívlasko
587
Kopanina
Škodějov
Na Špekulaci
Pode Vsí
Čertovka
608
Na Končinách
Zabylý
Koniklec
Ovčáry
Horní Doly
Homole
Kákov
Dolní Doly
U Floriana
Poniklá
Krakonošovo zátiší
Ponikelská jeskyně
Kopanina
Hrubý Kus
Stará Hora
Kozel
Chlum
641
Na Cihadle
553
Víchovská Lhota
U Mánků
Studený kopec
620
Na Mejtě
Nová Ves
Danehlova lípa
Vartiště
562
U lipky
Homole
532
Arnoštov
Jizera
Víchová nad Jizerou
Dolní Sytová
Horní Sytová
Bělidlo
Na vršich
555
Rybnice
Sytovský kopec
509
Podstrání
Kout
Splzy
Loukov
Muchov
Nadskalí
Techniky
Závodí
Háje nad Jizerou
Peřimov
staré měděné doly
Kozinec
561
Vyhlídka
NS Jilemnicе
Podolí
Podbystrá
Babí
Hradišťata
Kopaniny
Hrobky
Bystrá nad Jizerou
Pekelsko
Strážník
610
Hrobka
506
V Hájence
Česká bouda
Skalice
577
Na kříbě
556
Pod Kamínky
Mříčná
Valdice
Kundratice
Klimentův vrch
513
Čikvásky
Kouty
Košťálov
Doly
Rokle
V končinách
Kruh
Hnátov
Kovářův mlýn
Hvízdalka
Černé Moře
U Sasků
Libštát
Končiny
Na vršich
521
Vyšehrad
V Poli
Svojek
Kamenec
499
Dolce
Nouzov
Hradčany
Vystrkov
Rempl
Prklín
ŽELECHY
4170
4171
4173
4174
4175
4206
4207
4277
286
289
290
292
14
22
24

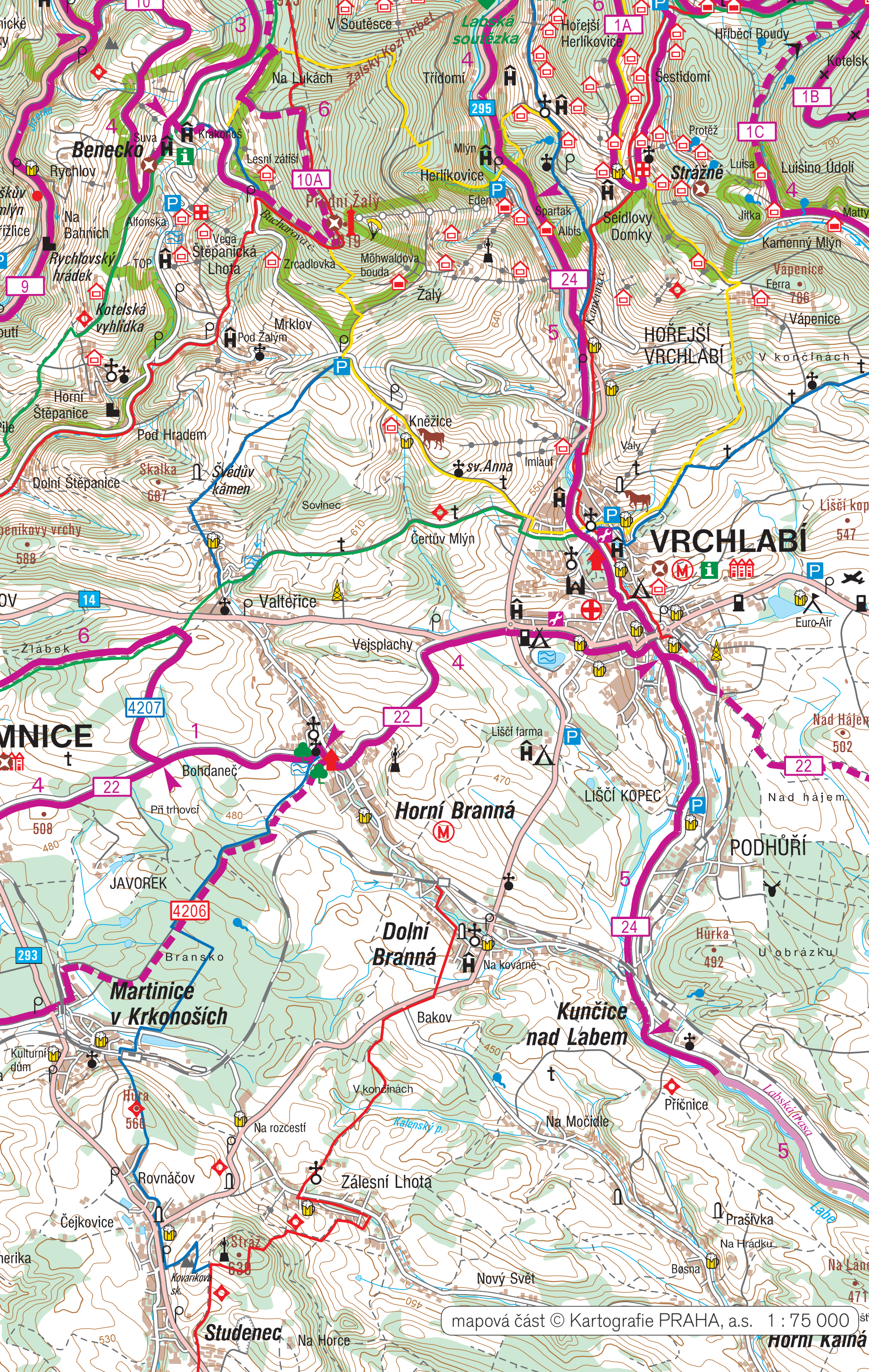

mapová část © Kartografie PRAHA, a.s. 1 : 75 000

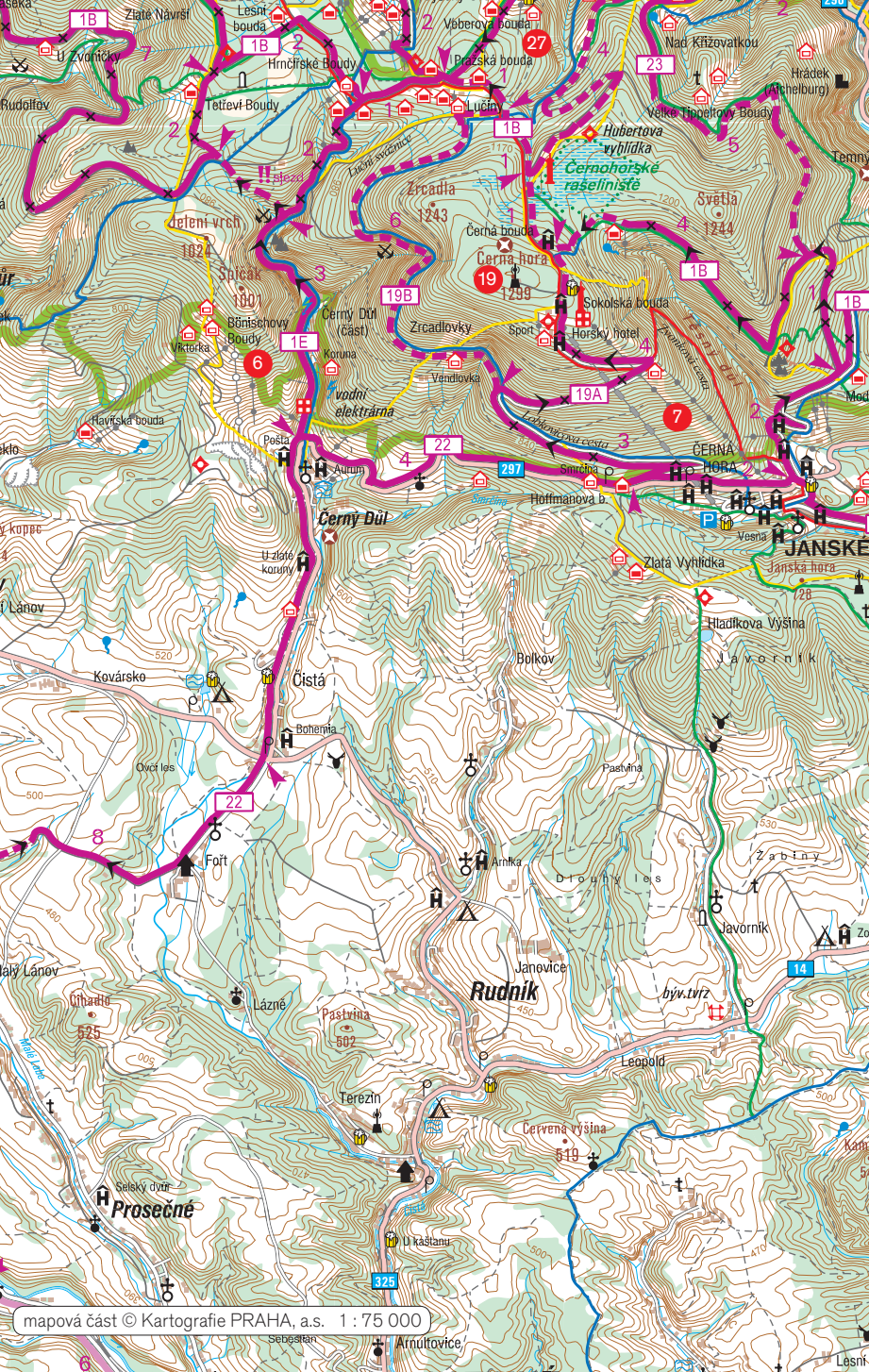

mapová část © Kartografie PRAHA, a.s. 1 : 75 000

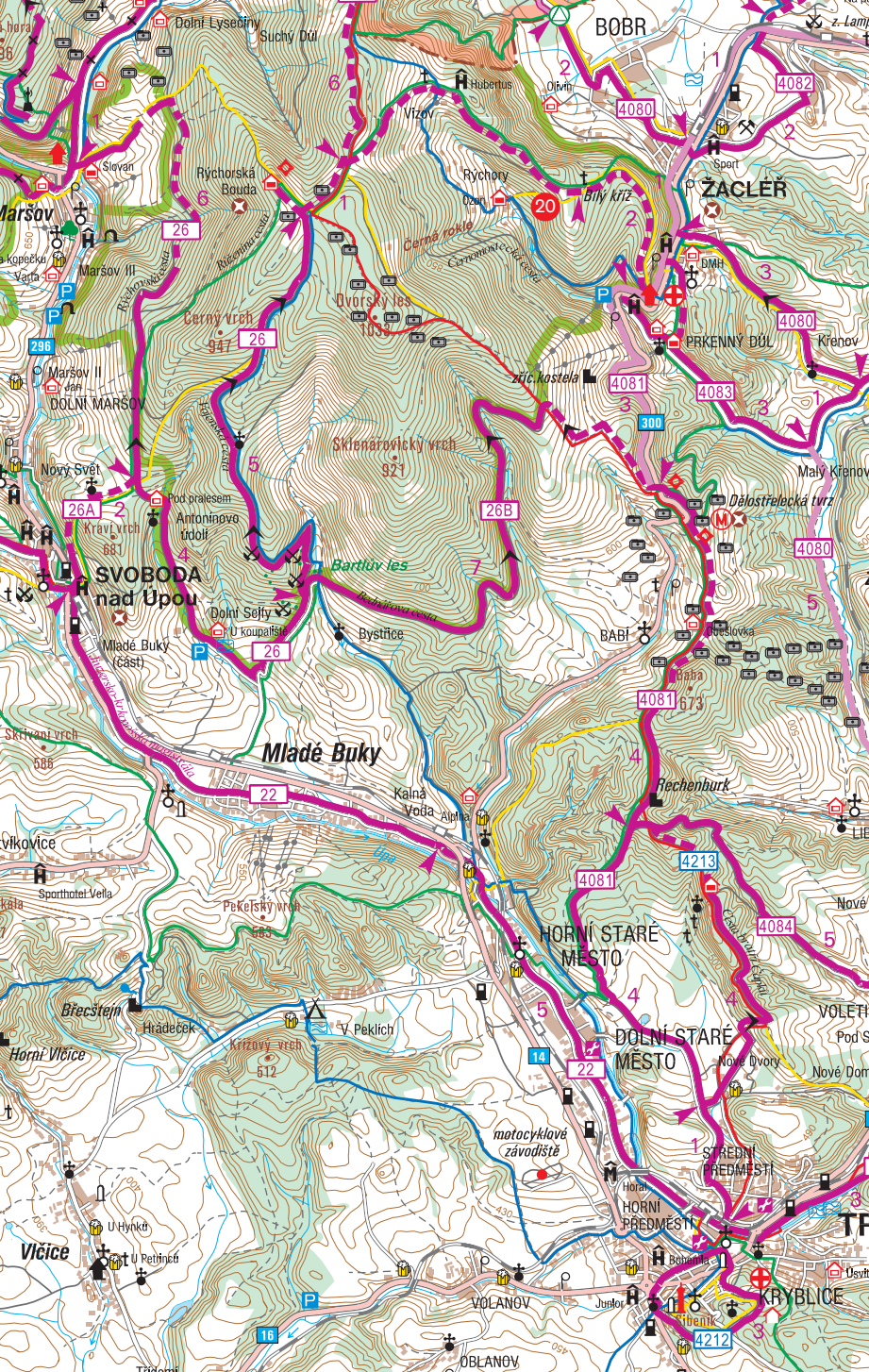

BOBR
Dolní Lysečiny
Suchý Důl
Hubertus
Olivín
Vízov
Rýchory
Ozen
Bílý kříž
Sport
ŽACLÉŘ
Slovan
Rýchorská Bouda
Maršov
Maršov III
Varta
Černá roklé
Černomostecká cesta
Dvorský les
1033
Černý vrch
947
Rýchovská cesta
Ričenina cesta
Jajenská cesta
Maršov II
Jan
DOLNÍ MARŠOV
DMH
PRKENNÝ DŮL
Křenov
zříc. kostela
Sklenářovický vrch
921
Nový Svět
Pod pralesem
Antonínovo údolí
Kraví vrch
681
SVOBODA nad Úpou
Bartlův les
Bedřiňova cesta
Dolní Sejfy
U koupaliště
Bystřice
Mladé Buky (část)
Malý Křenov
Dělostřelecká tvrz
BABÍ
Oboslovka
Baba
673
Skřivaní vrch
586
Mladé Buky
Kalná Voda
Alpina
Rechenburk
Sporthotel Vella
Pekelský vrch
583
HORNÍ STARÉ MĚSTO
DOLNÍ STARÉ MĚSTO
Nové Dvory
Břecštejn
Hrádeček
V Peklích
Horní Vlčice
Křížový vrch
512
motocyklové závodiště
STŘEDNÍ PŘEDMĚSTÍ
Horní
HORNÍ PŘEDMĚSTÍ
Vlčice
U Hynků
U Petrinců
Bohemia
KRYBLICE
VOLANOV
Junior
Šibeník
OBLANOV
4080
4082
4081
4083
4084
4213
4212
26
26A
26B
22
20
14
16
296
300

KRKONOŠSKÁ HITPARÁDA

Co byste v Krkonoších neměli vynechat? Přece Sněžku! Ale kromě ní také dalších šest míst, kde by měla noha každého správného turisty zanechat svůj otisk.

Sněžka

Nejvyšší české hora Sněžka (1602 m n. m.) je symbolem všech českých hor. Převyšuje své okolí o dobrých dvě stě metrů a poskytuje dokonalý kruhový rozhled. Několikahodinová pěší túra za dalekými rozhledy se za jasných dní vyplatí. Pohodlnější turisté mohou vyjet až na vrchol lanovkou z obce Pec pod Sněžkou.

Žalý

Prastará kamenná rozhledna stojí za návštěvu, přehlédnete z ní téměř celý hřeben Krkonoš.

Pramen Labe

Vysoko v horách, a přesto lehce dostupná studánka, je hojně navštěvovaným začátkem evropského veletoku.

Špindlerův Mlýn

Sportovní centrum Krkonoš je místo, kde se jezdí na horském kole, splouvá se divoká voda na raftu anebo se zde jezdí na jedné z nejdelších letních bobových drah. Kdo má raději sportování pod střechou, najde tu tenisové kurty, bowlingové a kuželkářské dráhy či plavecké bazény.

Zámek Vrchlabí

Starobylé horské městečko nabízí vše, co od něj návštěvníci očekávají. Zachovalé dřevené domy a gotický kostel na náměstí, renesanční zámek a barokní augustiniánský klášter.

Obří důl

Divoké strmé údolí, vodopády a nad nimi vysokohorské rašeliniště vytvářejí nejdivočejší kout krkonošské přírody.

Harrachov

Nejstarší sklárna v Evropě existuje v podhorském městečku už 300 let. Návštěvníci procházejí mezi skláři, kteří před jejich očima v historických pecích vyfukují z horké hmoty sklenice nebo brousí pomocí vodního mlýna mohutné skleněné vázy.

Nejprudší „padák“ v Harrachově

Býval to postrach lyžařů a stále zůstává jednou z nejprudších a nejtěžších tratí v Česku. Řeč je o černé sjezdovce z Čertovy hory nad Harrachovem.

Sedačkovou lanovkou se necháte vyvézt z Rýžoviště na „Čerťák“ do tisícimetrové nadmořské výšky. O víkendech často vystojíte více než půlhodinovou frontu, ale ani ve všední dny nemůžete čekat, že pojedete nahoru hned. Harrachov je zkrátka populární zimní středisko.

Stále dolů

Nahoře je trochu zmatek v několika směrech – na kterou sjezdovku se vydat. Vy zamíříte doprava na černou. Prvních pár desítek metrů nenaznačuje, co za okamžik přijde. Najednou se svah ostře sklopí, vy ani nemáte čas zvednout od sněhu oči a podívat se na krásné výhledy do údolí. Už jste v tom až po uši. Pod vámi se otevře kilometr

„padáku“ bez jediné zatáčky. Asi vás v tu chvíli nebude zajímat, že tento rovný úsek sjezdovky má převýšení 250 m z celkových 300 m, kterými celá sjezdovka disponuje. Jestli chcete udržet aspoň trochu „fazónu“ a nohy u sebe v dobrém lyžařském postoji, budete se muset hodně snažit! Sjezdovka je tak prudká, že se dříve neupravovala téměř vůbec, dnes ji sice rolby projíždějí, ale během pár hodin se na ní stejně udělají boule. V čerstvém měkkém sněhu nebo mokrém firnu se kolem poledne mohou vytvořit až metrové hrby, mezi kterými je nutné kličkovat.

Kde zůstal styl?

Kde zůstala skvělá technika, elegantní styl jízdy a dandyovská ležérnost na lyžích či snowboardu? V tak prudkém terénu jste je odhodili na vrcholu a bojujete s gravitací, která vás chce strhnout k zemi. (Stejné pocity zažívají rekreační lyžaři na všech vyhlášených „padácích“, jako je např. Hahnenkamm v Kitzbühelu, Face ve Val d´Isére nebo rychlostní sjezdovka v Les Arcs.) Lyžařskou čest seberete v první a zároveň poslední zatáčce černé trati, kde se strmost sníží. Závěrečný buben vám už připadá jako cvičná sjezdovka pro děti. Většina lyžařů si